

VOS COORDONNEES * :

NOM :

Prénom :

Société :

Profession :

Adresse :

Code Postal :

Ville :

Téléphone :

E-mail **:

* Conformément à la loi Informatique et Libertés n°78-17 du 6/1/1978, vous disposez d'un droit d'accès, de rectification et d'opposition pour toute information vous concernant.
** Pour pouvoir être informé de nos nouveautés.

Envoyer ce bulletin dûment complété, en y joignant un chèque postal ou bancaire, dans une enveloppe adressée à :

Terres de Loire
22, Place du Général de Gaulle
37500 CHINON

contact@terresdeloire.net

Terres de Loire
vous remercie de votre soutien qui sera utilisé pour la sensibilisation à la qualité de nos sites, rivières et paysages.

Association loi 1901 à but non lucratif
Non assujétie à la T.V.A.
N° SIRET : 411109002 00039

PATRIMOINES, SITES & PAYSAGES EN IMAGES

14 diaporamas et 4 vidéos (plus de 1000 photos localisées et légendées) - 1 h 54

L'essentiel des paysages et Patrimoines d'une des confluences majeures de la Loire : **La Confluence Loire-Vienne**

I- Pays de Bourgueil



Bourgueil-37

- 1 Vers Bourgueil
- 2 Entre Lane et Loire
- 3 Le sentier des marinières à Chouzé/L.


II- Presqu'île du Véron



Beaumont-en-V.-37

- 4 Le Bocage du Véron à Savigny-en-V.
- 5 Les Hauts de Bertignolles
- 6 Le Sentier de Beaumont-en-Véron
- 7 Les Puys du Chinonais


III- Rive gauche de la Vienne



Candes-37

- 8 Panoramas de Candes-St-Martin
- 9 L'Eglise Ste-Radegonde à Couziers

IV- Vers Chinon



Chinon-37

- 10 Château et coteau Ste-Radegonde
- 11 La Chapelle Ste-Radegonde
- 12 La Ville-fort de Chinon
- 13 Coteau St-Louans et bords de Vienne

V- Vers Fontevraud-l'Abbaye



Fontevraud-49


- 14 L'Abbaye de Fontevraud
- 15 Le village de Fontevraud-L'Abbaye

VI- Pour aller plus loin



Beaugency-45

- 16 Le Val de Vienne en Chinonais à l'amont de Chinon
- 17 Le Val de Loire Patrimoine mondial UNESCO
- 18 La Loire armoricaine d'Angers à St-Nazaire



Sources



Loire amont



Val de Loire




Loire aval




Allier



Cher



Indre



Vienne



Creuse



Thouet



Maine



Sèvre nantaise



Marais poitevin

Nature & Culture

BON DE COMMANDE DVD
Pour découvrir en images
les paysages et patrimoines
«Autour de la confluence Loire-Vienne»



Océan

Avec le soutien de



Pour le développement durable des territoires ligériens

www.terresdeloire.net

DVD CONFLUENCE LOIRE-VIENNE ENTRE TOURAINE ET ANJOU

Au cœur du Parc Naturel Régional Loire-Anjou-Touraine et du **Val de Loire Patrimoine mondial de l'UNESCO**, la **Confluence Loire-Vienne** forme le passage de la «Loire rivière», à l'est, à la «Loire Fleuve» à l'ouest, plus large et plus imposante ; elle constitue la transition entre le **Val de Loire en Touraine** et le **Val d'Anjou**, encore appelé «Grande Vallée».

C'est ici, en effet, que ces deux grandes rivières, la Loire et la Vienne, dessinent une **plaine alluviale très large**, qui s'étend depuis les coteaux boisés et les terrasses viticoles du Bourgueillois en rive droite de la Loire, jusqu'aux coteaux abrupts de la rive gauche de la Vienne.



Le point de vue du moulin offre un panorama sur la Confluence Loire-Vienne à Candes-St-Martin

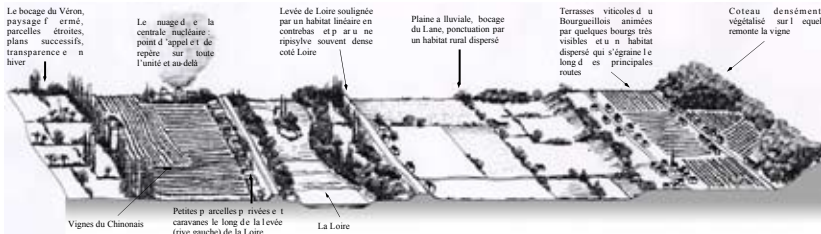
Cette remarquable convergence (Loire, Vienne, Indre, et plus à l'amont Vieux Cher et Cher) à la structure géographique et géologique complexe, a engendré une multitude de **paysages ligériens**, à la fois paisibles et lumineux, accueillants et vivants : **Bocage du Véron** à double-haie, cultures des **Varenes**, **vignobles** de l'AOC Chinon, **Puys du Chinonais** (buttes calcaires

à la flore méditerranéenne qui annoncent la forêt de Chinon et le plateau du Ruchard), patrimoine bâti de grande qualité architecturale et à forte valeur identitaire (fermes, manoirs, châteaux, habitats troglodytiques...).

Le **Point du vue du Moulin** (Moulin à vent dit «Moulin de la Pelouse»), site inscrit emblématique de la Touraine, offre une **table de lecture des paysages** et surplombe le **village de Candes-St-Martin**, limite ouest de l'Indre-et-Loire-37 et la Collégiale où mourut St-Martin en 397, qui fait figure de proue s'avancant sur la confluence.

Entrée de la Loire dans le Val d'Anjou ou la Grande Vallée

BLOC DIAGRAMME DE L'UNITÉ PAYSAGÈRE DE LA CONFLUENCE LOIRE / VIENNE



Source : Etude des Paysages de l'Indre-et-Loire réalisé par le Cabinet Bosc-Pigot, pour la DIREN-Centre et la DDE 37

Chinon-37



Initier une série de DVD sur les Rivières et les Pays

- *Faire connaître les paysages et les patrimoines vivants pour permettre leur appropriation par tous en tant que bien commun à gérer et respecter ;*

- *Faciliter leur lecture et leur découverte par des outils de visualisation spatialisée (Photothèque-cadre paysagère et patrimoniale) et de visites virtuelles (Blog www.terresdeloire.net/blog)*

VOUS POUVEZ CONTRIBUER à l'action de Terres de Loire de deux façons :

POSSIBILITÉ N°1 : COMMANDE D'UN DVD «CONFLUENCE LOIRE-VIENNE» :

Designation :

Tarif unitaire : Euros Quantité :

Frais d'envoi : Euros

Montant total de la commande :

Date de paiement :

Mode de paiement : Chèque postal ou bancaire à l'ordre de Terres de Loire

Pour toute information sur les droits d'utilisation ou de diffusion publiques : contact@terresdeloire.net

POSSIBILITÉ N°2 : VERSEMENT D'UN DON DE SOUTIEN :

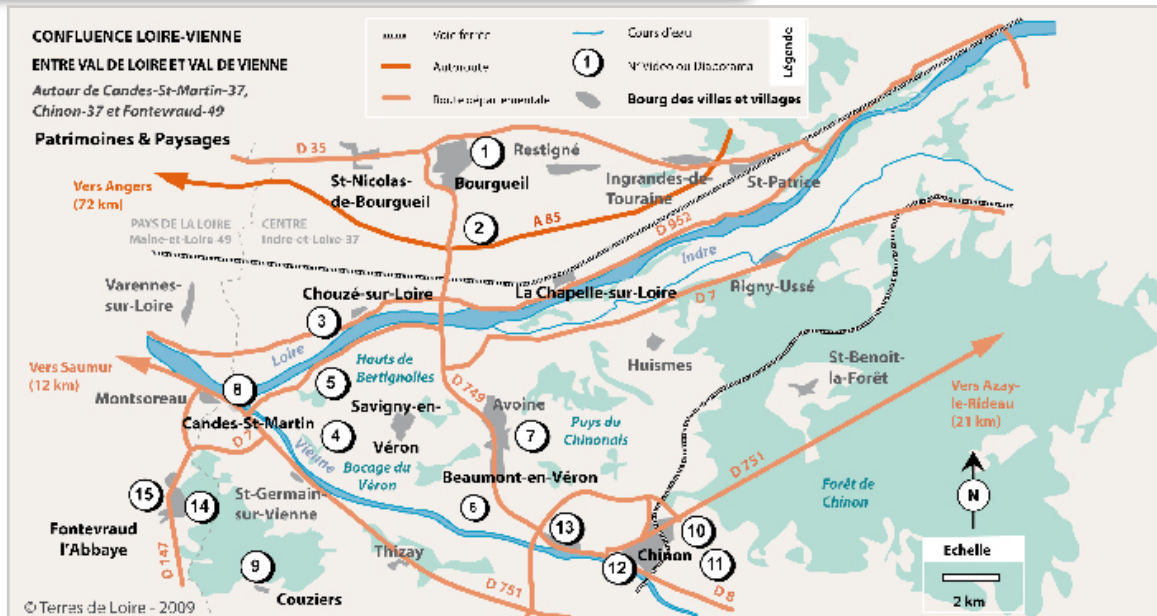
Somme versée en toutes lettres :

Date du versement :

Mode de paiement : Chèque postal ou bancaire à l'ordre de Terres de Loire



Correspondance des 15 numéros de la carte : voir au dos



© Terres de Loire - 2009